KALAALLIT NUNAAT / GRØNLAND / GREENLAND

INGIINGALEQ

NAQITAQ **1.1**
UDGAVE
EDITION

NUNAP ILUSAATA ASSINGA
TOPOGRAFISK KORT
TOPOGRAPHIC MAP

NUNAP ASSINGI **2923-3**
KORTBLAD
SHEET



Nappalip Qaqqartiva
Akernarit
Nuuaatsiagajik
Akileruligajik
Suunigajik
Siaragajik
Quppagajiip Qaqqartivaa
Apuseeq
Niialikkap Torsuusaa
Ittaalip Sortuusaa
Ittaalip Qaqqartivaa
Nappalip Nuua
Ittaalik
Tiileqilaap Tupertiva
Ikermiit
Kiittuartik
Torsukattaap Kiattiip Nuua
Ikaasak Kitteq
Qilammii
Salissaalik
Noorniakkat Kiammut Nuuat
Noorniakkat Qusiiat
Noorniakkat
Naportuit Nuuat
Noorniakkat Tupertivaat
Imittilaq
Nersiimaleq
Nunaartiit
Tippaarpiip Nuua
NIIALIKKAP IMAA
Tippaarpik
Taannguartalik
Aaluiartik
Tippaarpiip Kimmut Nuua
Attarpigisseq
Ilivittaajarartaajik
Qimululuik
Aaluiartiip Kimmut Nuua
Ittaajiit Kangimut Akiat
Attarpigissip Nuua
Ittaajiip Akia
Qinngarnaliip Immikkeertiva
Aaluiartiip Akia
Ittaajiit
Eqqiligaarteq
Apusiaajik Kiatteq
Itterajiip Oqqummut Akia
Qinngarnartip Akimut Nuua
Ittaajiip Qusiia
Qinngarnartip Oqqummut Akia
Suttaap Nuua
Imilik
Kitsissit Kiattiit
Nuttup Kangimut Immikkeertarajiva
Uingalip Ilivertaala Nuua
ITTAAJIIP IMAA
Aappaluttaajik
Imiliilaa
Taatsugajik
Aqartertuaq
Aqartertuluup Oqqummut Ilivertaa
Uingaleq
Nuuttuaq
Aqartertuup Nuua
Aanaaji
Itterip Tunuala Immikkeertaajivala Oqqortii
Ittaajiit Qaqqaat
Aqertertuluk
Itterajiip Oqqummut Karra
Ingiingaleq
Qattunaat Qaqqartivaat
Kangaartiip Kiammut Nuua
Aaluit
Inninngivalik
Qaartuarsuit
Kitsissit Oqqorsiit
Kiittivartik
Kangaartiip Ilinnerala Immikkeertaajiva
Aaluit Immikkeertivat
Inninngivaliip Naseqqavia
Immikkeertigajik
Kangaartiip Immikkeertiva Sittamiittigajik
Aaluit Kimmut Nuuat
Ikaasaartik
Kangaartiip Immikkeertiva
Saajat
Qimmeqqortusarpik
Kangeq
Kangip Immikkeertaajiva
24W WT
24W XT
37°W
36°55'W
36°50'W
36°45'W
36°40'W
36°35'W
36°30'W
65°45'N
65°40'N
65°35'N
65°30'N

Nassuiaatit/Signaturforklaring/Legend

- **Naatitsivik** Opdyrket land Cropland
- **Ivikkat** Græs Grassland
- **Orpikkat** Krat Thicket
- **Orpiit** Skov Forest
- **Qeriuaannartup marsarsua** Tundra Tundra
- **Masarsuk** Vådområde Wetlands
- **Nuna** Jord Soil
- **Ujaraaqqat** Grus Gravel
- **Ujaraaqqat, sioqqat** Grus, sand Gravel, sand
- **Sioqqat** Sand Sand
- **Sioqqat, marraq** Sand, mudder Sand, mud
- **Ujaqqat** Blokmark Boulder field
- **Nuna sermip nassataa** Moræne Moraine
- **Qaarsoq** Klippe Rock
- **Quassuq** Ås Esker

- **Najugaqarfik** Bosted Settlement
- **Najugaqarfiusimasoq** Bosted, nedlagt Settlement, abandoned
- **Mittarfik** Lufthavn Airport
- Helikopterlandingsplads Helipad
- **Assakaasut illerni** Hjulspor Cart track
- **Aqqusininnguaq** Sti Trail
- **Inussuk** Varde Cairn
- **Aqqusineq** Vej Road
- **Pisuttut aqqutaat** Vandrerrute Hiking trail
- **Qanganisaq eriagisassaq** Fortidsminde Cultural heritage
- **Marjuartaat** Lift Cableway
- **Innaallagissap aqqutaa** Højspændingsledning Powerline
- **Sullulik aqqusiaq** Rørledning Pipeline
- **Napparut** Mast Tower
- **Paraboli** Parabol Satellite dish
- **Pujoorfik** Skorsten Smokestack
- **Radareqarfik** Radarstation Radar station

- **Illu** Bygning Building
- **Illuaraq** Hytte Hut
- **Tanki** Tank Storage tank
- **Oqaluffik** Kirke Church
- **Napparsimmavik** Sygehus Hospital
- **Eqqaavik** Losseplads Disposal site
- **Saput** Dæmning Dam
- **Taseeraq** Vandhul Natural pool
- **Taseq** Sø Lake
- **Kuuk paqqertartoq** Vandløb, periodevis Stream, intermittent
- **Kuuk** Vandløb Stream
- **Tatsip qatissusia** Kote, sø Spot elevation, lake
- **Kuuk, sillissuseq > 24m** Vandløb, bredde > 24m Stream, width > 24m
- **Ujarak** Stor sten Large boulder
- **Imaq** Hav Sea

Qatsissutsit nikingassutaat, siku
Højdekurver, is
Elevation Contour, ice

- **Sermeq** Gletsjer Glacier
- **Immamit nunami qatsissuseq** Kote Spot elevation
- **Aputaajuaanartoq aamma/imaluunniit sermiujuaannartoq** Sne- og/eller isområde Snow- and/or icefield
- **Kangerluk** Isfjord Icefjord

Qatsissutsit nikingassutaat, nunami
Højdekurver, land
Elevation Contour, land

- **Taleqqasarfik** Bådebro Pier
- **Talittarfik** Kajkant Pier
- **Imarsiortunut nalunaaqutsiussaq** Sømærke Beacon
- **Ikkarluk** Skær Hazardous rock
- **Naaralaartitsivik** Fyrtårn Lighthouse
- **Malinnut manerisaat** Bølgebryder Breakwater

1:50.000

1 0 1 2 3 4 5 Km

1 0 1 2 Miles

Najoqqutat/Geodætisk Datum og Projektion/Geodetic Datum and Projection
Greenland 1996 UTM Zone 24N

Najoqqutat/Referenceguide/Reference Guide

SUMIIFFIUP ILISARNAATAI AAMMA 100 KM ISSOQQAARITTOQ
ZONEBETEGNELSE OG 100 KM KVADRAT
GRID ZONE DESIGNATION AND 100 KM SQUARE

1 KM ISSOQQAARISSOQ
1 KM KVADRAT
1 KM SQUARE

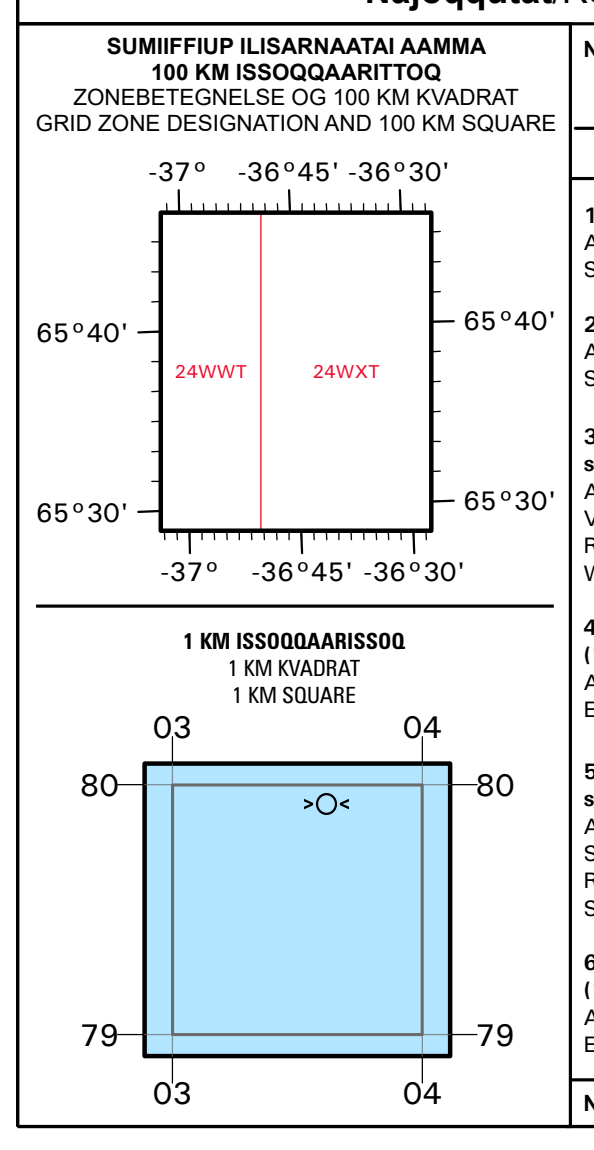

-37°
-36°45'
-36°30'
65°40'
65°30'
24WWT
24WXT
03
04
80
79
>O<

NUNAP ASSINGANUT TUNNGAVIMMIT 100 METER-IMUT QANINNERMUT ASSERSUUT
EKSEMPEL PÅ KORTREFERENCE TIL NÆRMESTE 100 METER
EXAMPLE OF A REFERENCE TO NEAREST 100 METRES

Sumiiffik/Punkt/Point >O<	☐	➡	⬆
1. Sumiiffiup ilisarnaatai nalunaakkit: Angiv Zonebetegnelse: Specify the Grid Zone Designation:	24W		
2. 100 km issoqqaarittup sumiissusia nalunaaruk: Angiv 100 km Kvadratidentifikationen: Specify the 100 km Square Identification:	XT		
3. Kilometerit titarnerata tukimukartup kitaatungaani sumiiffimmi kisitsisit atuakkit: Aflæs det tal der markerer den vertikale kilometerlinje Vest for punkt: Read the number labeling the vertical grid line West of point:		03	
4. Kilometerit titarneranit sumiiffimmut qulerarterutaa (100 meter) missingeruk: Anslå tiendedele (100 meter) fra kilometerlinje til punkt: Estimate tenths (100 meters) from grid line to point:		7	
5. Kilometerit titarnerata sanimukartup kujataatungaani sumiiffimmi kisitsisit atuakkit: Aflæs de tal der markerer den horisontale kilometerlinje Syd for punkt: Read the number labeling the horizontal grid line South of point:			79
6. Kilometerit titarneranit sumiiffimmut qulerarterutaa (100 meter) missingeruk: Anslå tiendedele (100 meter) fra kilometerlinje til punkt: Estimate tenths (100 meters) from grid line to point:			9
Nunap assinganut tunngavik/Kortreference/Grid Reference:	24WXT	037	799

"Klimadatastyrelsen"-imit paasissutissanillu pigisaqartut allat paasissutissaataannik najoqqutaqarluni suliaq, takuuk Dataforsyningen.dk
Udarbejdet på grundlag af data fra "Klimadatastyrelsen" og andre dataejere, se Dataforsyningen.dk
Prepared on the basis of data from the "Klimadatastyrelsen" and other data owners, see Dataforsyningen.dk
© Klimadatastyrelsen 2024.

Zone/Zone/Zone: 24

MN SAMMIVIK (2025)
MN VINKEL (2025)
MN ANGLE (2025)
19° 30' WEST

NET KONVERGENS
NET KONVERGENS
GRID CONVERGENCE
2° 03' WEST

Qalasersuup Avannarliup saviullu kajungerisuata assigiinngissutaata nikerarnera
Årlig ændring i den magnetiske deklination
Annual change in the magnetic declination
00° 21' EAST

AVANNAMUT SAMMIVIIT
NORDRETNINGER
BEARINGS

GN . . . **Titarnerit avannamut sammisut** Netnord - Grid north
★ . . . **Avannaa eqqortoq** Sand nord - True north
MN . . . **Saviup kajungerisua najoqqutaralugu avannaa** Magnetisk nord - Magnetic north

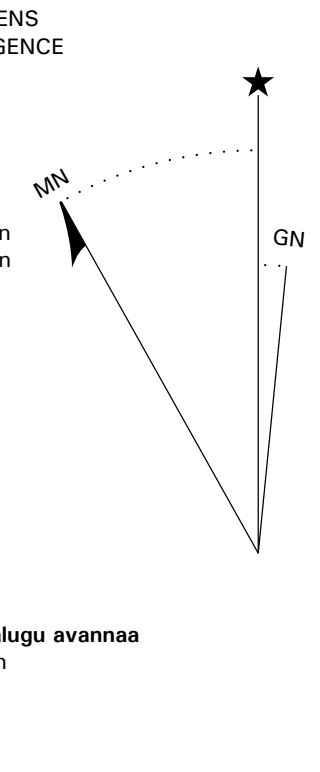

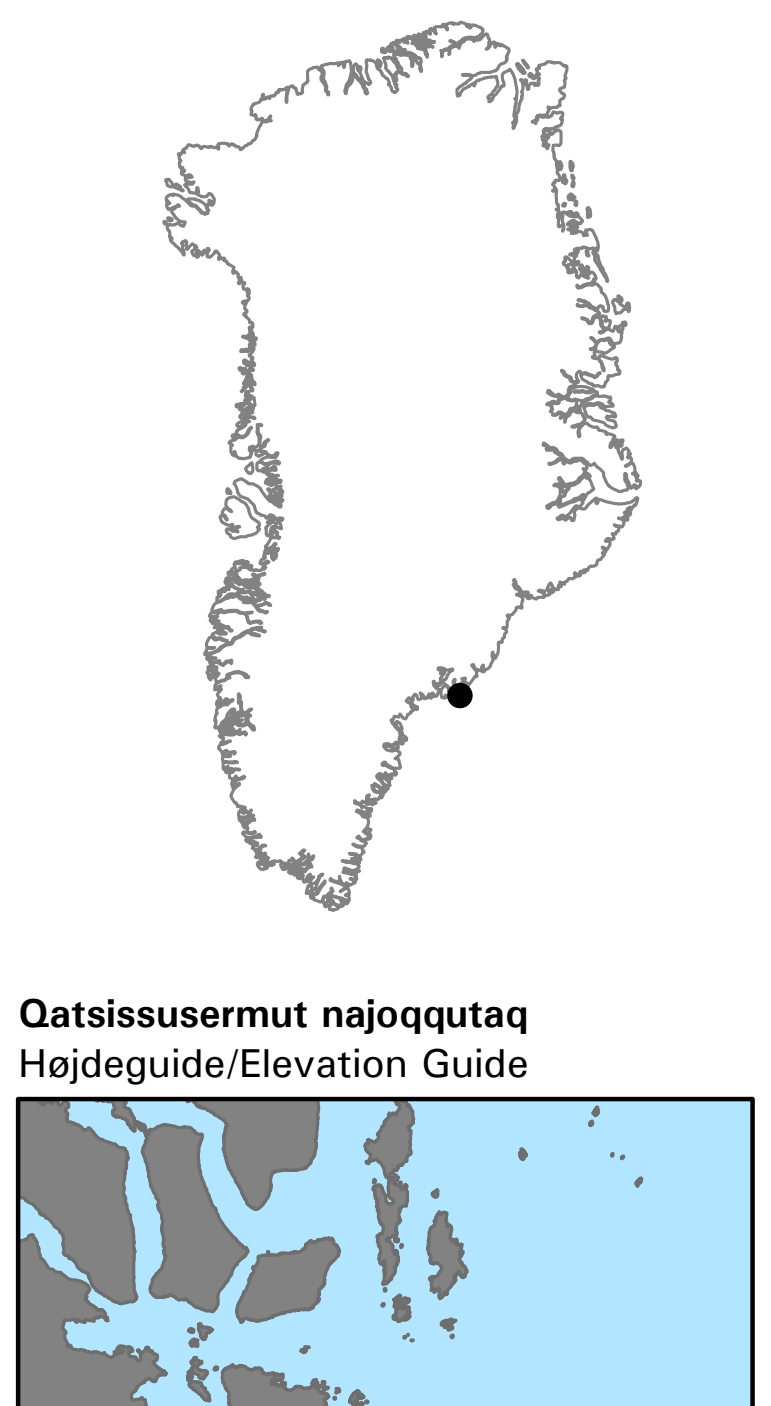

Qatsissutsimik titarnerit nikingassutaat
Ækvidistance/Contour Interval 50 m

Qatsissutsit meterinngorlugit
Koter i meter/Elevations in meters

Kommuninut agguarnera
Kommuneinddeling/Districts

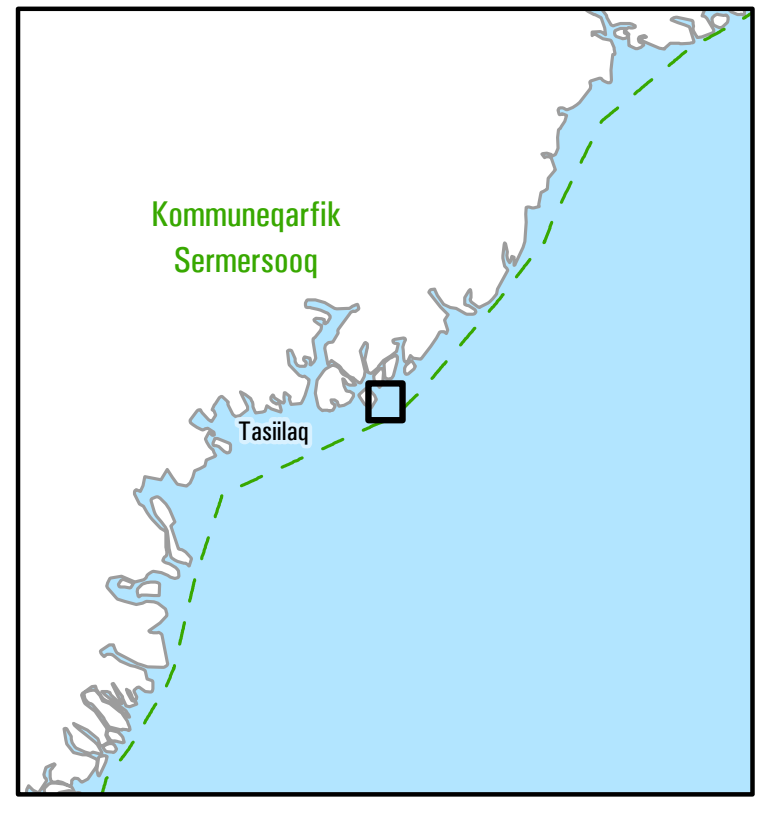

Kommuneqarfik Sermersooq
Tasiilaq

Qatsissusermut najoqqutaq
Højdeguide/Elevation Guide

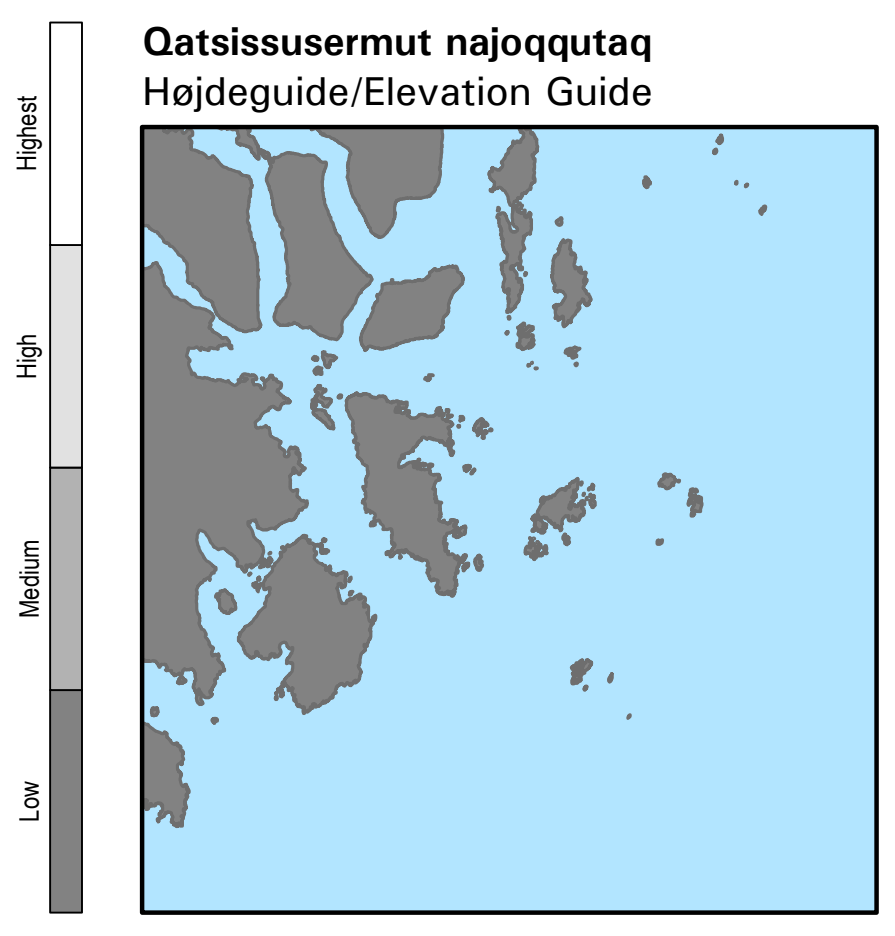

Highest
High
Medium
Low

Nunap assingi
Kortblade/Adjoining Sheets

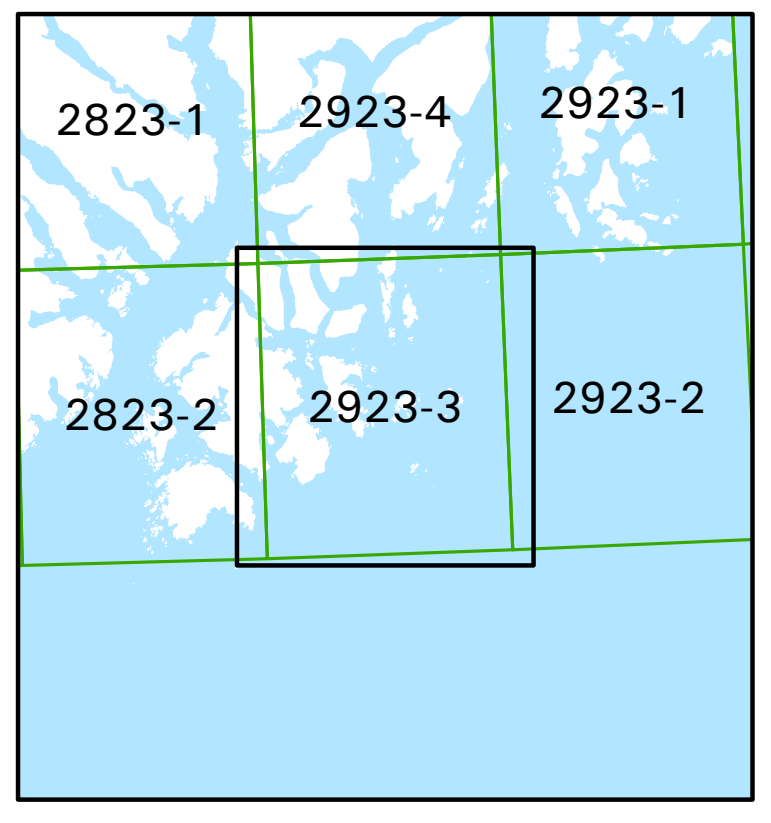

2823-1
2923-4
2923-1
2823-2
2923-3
2923-2